



DICHIARAZIONE DI TAGLIO

per utilizzazioni non superiori ai 2,5 ha nei boschi cedui e 100 mc nei boschi d'altofusto
boschi non soggetti a pianificazione

CON VALIDITA' 2 ANNI

All'UNITA' ORGANIZZATIVA FORESTALE OVEST
Contrà Mure San Rocco, 51
36100 - VICENZA

Il/la sottoscritto/a nato/a a
il residente a CAP
in Via n° telefono
e-mail

(Allegare fotocopia non autenticata di un documento di identità del dichiarante in corso di validità)

in qualità di: proprietario conduttore altro (specificare)
del bosco sito nel Comune di Località

DICHIARA

di essere intenzionato a tagliare:


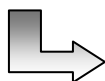


Table with 2 columns: bosco CEDUO \* and Quintali. Includes text: \* Bosco CEDUO: il bosco si è originato da piante nate dalla ceppaia (soca) grazie alla ricrescita di numerosi polloni (pole).

Se si tagliano solo piante appartenenti al bosco ceduo NON SERVE COMPILARE il riquadro sottostante.

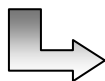



Table with 2 columns: bosco d'ALTOFUSTO and Numero piante. Includes text: \*\*Il bosco si è originato soprattutto da piante nate da seme (alberi isolati, fusti singoli di resinose o di altre latifoglie). Includes sub-table with columns: PICCOLE, MEDIE, GRANDI, MOLTO GRANDI.



Diametri superiori a 25-30 cm

Quota altimetrica del bosco: sotto i 700 m da 700 a 1000 m oltre i 1000 m
Pendenza: scarsa media elevata

**Indicare i mappali sui quali si intende tagliare:**

n° foglio	n° mappale	Superf. catastale (ha)	Superf. <u>DA TAGLIARE</u> nel mappale (ha)	Età media delle piante

- Specie **PRESENTI** in bosco: (barrare la casella)

<input type="checkbox"/> carpino nero <i>(carpane)</i>	<input type="checkbox"/> robinia <i>(cassia)</i>	<input type="checkbox"/> ciliegio <i>(sialesara)</i>	<input type="checkbox"/> larice <i>(larese)</i>	<input type="checkbox"/> acero montano <i>(arise, pel d'oca)</i>
<input type="checkbox"/> faggio <i>(fagaro)</i>	<input type="checkbox"/> orniello <i>(orno)</i>	<input type="checkbox"/> abete rosso <i>(pesso)</i>	<input type="checkbox"/> abete bianco <i>(tanna, avesso)</i>	<input type="checkbox"/> frassino <i>(frassene)</i>
<input type="checkbox"/> roverella <i>(rovere)</i>	<input type="checkbox"/> castagno	<input type="checkbox"/> nocciolo <i>(noselaro)</i>	<input type="checkbox"/> tiglio <i>(tajara, linte)</i>	<input type="checkbox"/> pino nero/silvestre <i>(muga)</i>
<input type="checkbox"/> carpino bianco	<input type="checkbox"/> ontano	<input type="checkbox"/> altro: _____		

- Specie **CHE SI INTENDONO TAGLIARE** in bosco: (barrare la casella)

<input type="checkbox"/> carpino nero <i>(carpane)</i>	<input type="checkbox"/> robinia <i>(cassia)</i>	<input type="checkbox"/> ciliegio <i>(sialesara)</i>	<input type="checkbox"/> larice <i>(larese)</i>	<input type="checkbox"/> acero montano <i>(arise, pel d'oca)</i>
<input type="checkbox"/> faggio <i>(fagaro)</i>	<input type="checkbox"/> orniello <i>(orno)</i>	<input type="checkbox"/> abete rosso <i>(pesso)</i>	<input type="checkbox"/> abete bianco <i>(tanna, avesso)</i>	<input type="checkbox"/> frassino <i>(frassene)</i>
<input type="checkbox"/> roverella <i>(rovere)</i>	<input type="checkbox"/> castagno	<input type="checkbox"/> nocciolo <i>(noselaro)</i>	<input type="checkbox"/> tiglio <i>(tajara, linte)</i>	<input type="checkbox"/> pino nero/silvestre <i>(muga)</i>
<input type="checkbox"/> carpino bianco	<input type="checkbox"/> ontano	<input type="checkbox"/> altro: _____		

**Descrizione del taglio:**

<input type="checkbox"/> taglio di piante mature	<input type="checkbox"/> taglio di piante malate/deperienti
<input type="checkbox"/> diradamento/ripulitura	<input type="checkbox"/> taglio lasciando una pianta (matricina/mandrina) ogni 10m
<input type="checkbox"/> taglio dei polloni più grossi (con età media di 15-20 anni) sulla ceppaia e di quelli secchi (ceduo a sterzo)	<input type="checkbox"/> taglio per la messa in sicurezza di case o manufatti, delle strade, della linea elettrica, o per ripristino della funzionalità idraulica
<input type="checkbox"/> altro: _____	

**Descrizione dell'esbosco:**

<input type="checkbox"/> avvallamento manuale	<input type="checkbox"/> avvallamento con canalette
<input type="checkbox"/> strascico con verricello	<input type="checkbox"/> con fili a sbalzo
<input type="checkbox"/> altro: _____	

**Soggetto esecutore del taglio e dell'esbosco:**

<input type="checkbox"/> il dichiarante	<input type="checkbox"/> altra persona: _____ recapito telefonico _____
---	--

**Data** \_\_\_\_\_

**Firma** \_\_\_\_\_

Il sottoscritto dichiara che i dati relativi all'area oggetto di taglio, all'età del bosco ed al tipo di taglio che si intende effettuare sono veritieri, assumendosi ogni responsabilità in ordine a diritti ed interessi terzi.

**QUANDO SI PUO' TAGLIARE:** Il taglio può essere eseguito dopo il ricevimento della PRESA D'ATTO con specifiche prescrizioni impartite dall'U.O. Forestale o comunque con le modalità dichiarate trascorsi 45 giorni dalla data di protocollazione da parte dell'U.O.F.

**Per informazioni Tel. 0444/337068 – 337069 - 337080 Fax 0444/337097**

e-mail: [forestalevenetoovest@regione.veneto.it](mailto:forestalevenetoovest@regione.veneto.it)

web: [www.regione.veneto.it/web/agricoltura-e-foreste/modulistica-foreste](http://www.regione.veneto.it/web/agricoltura-e-foreste/modulistica-foreste)

P.E.C.: [forestalevenetoovest@pec.regione.veneto.it](mailto:forestalevenetoovest@pec.regione.veneto.it)

Informativa ex art. 13 D.Lgs. 30 giugno 2003 n.196. Il D.Lgs. n.196/2003 prevede la tutela delle persone e di altri soggetti rispetto al trattamento dei dati personali. Secondo la legge tale trattamento sarà improntato ai principi di correttezza, liceità e trasparenza, tutelando la Sua riservatezza e i Suoi diritti. L'utilizzo dei dati che La riguardano ha come finalità il rilascio della presa d'atto forestale al taglio. I dati raccolti potranno essere trattati anche per finalità statistiche. La gestione dei dati è informatizzata/manuale. I Vostri dati potranno essere comunicati a Soggetti Pubblici nell'ambito delle finalità di controllo e vigilanza previste dalla Legge. Il conferimento dei dati è obbligatorio ai fini del conseguimento delle suddette finalità e il loro eventuale mancato conferimento impedisce il raggiungimento delle stesse. Il titolare del trattamento è: Regione Veneto/Giunta Regionale. Il responsabile del trattamento è il Direttore dell'U.O. Forestale Ovest. Come noto, Le competono tutti i diritti previsti dall'articolo 7 del D.Lgs. n.196/2003. Lei potrà quindi chiedere al responsabile del trattamento la correzione e l'integrazione dei propri dati e, ricorrere, se del caso, alla cancellazione o il blocco.